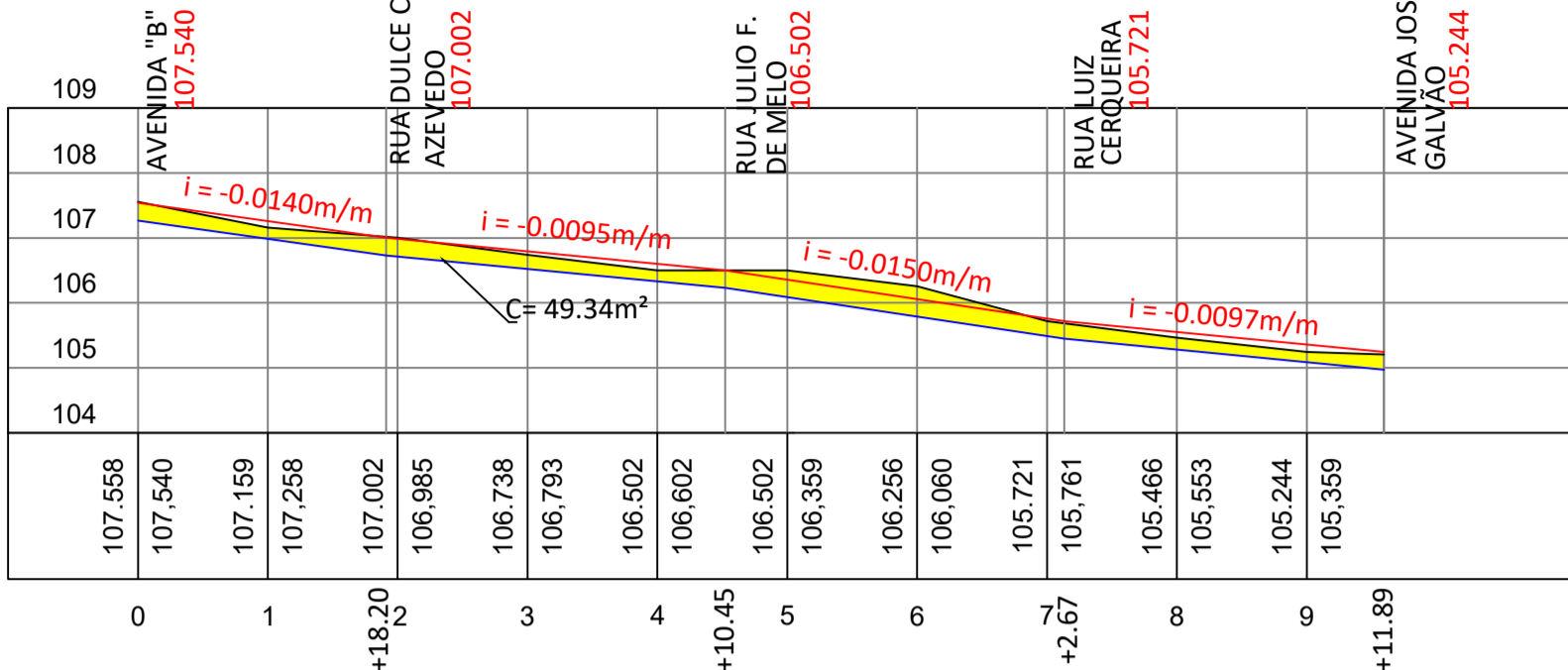
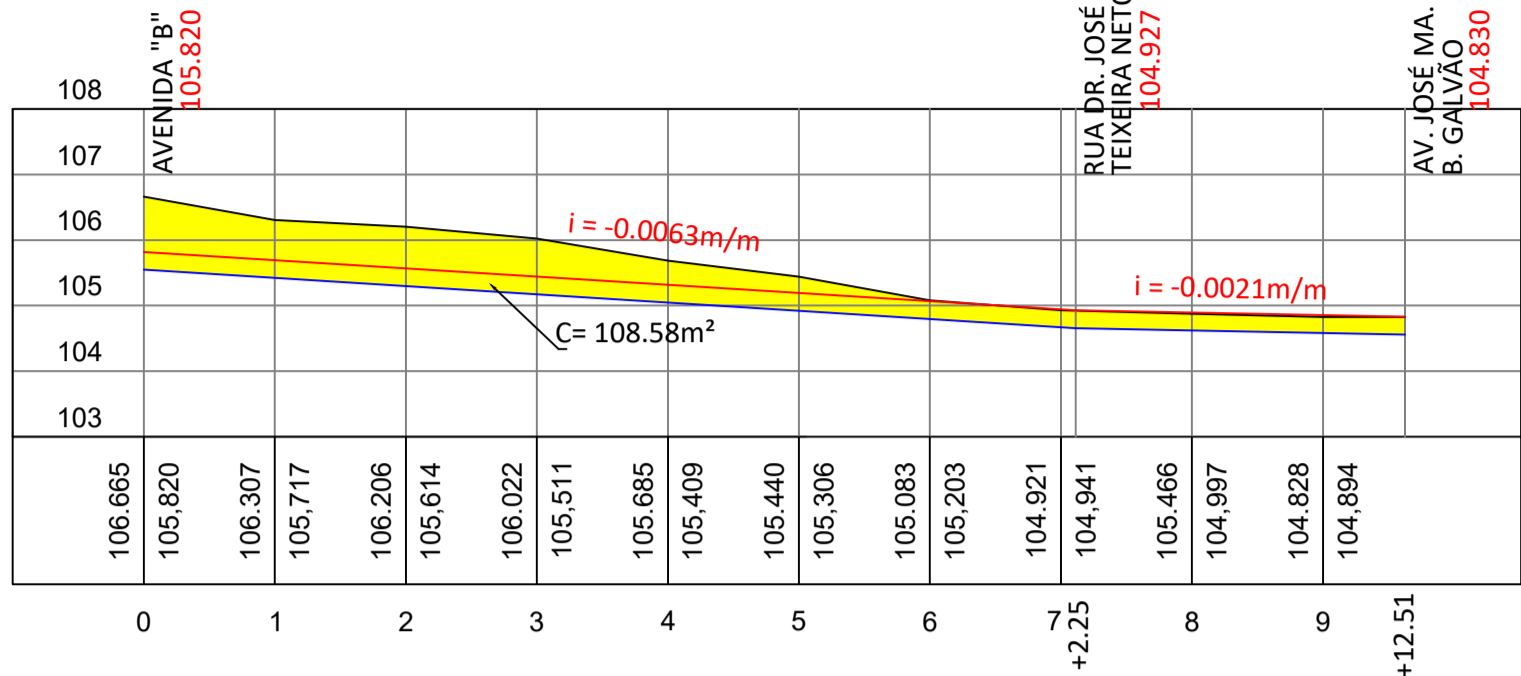


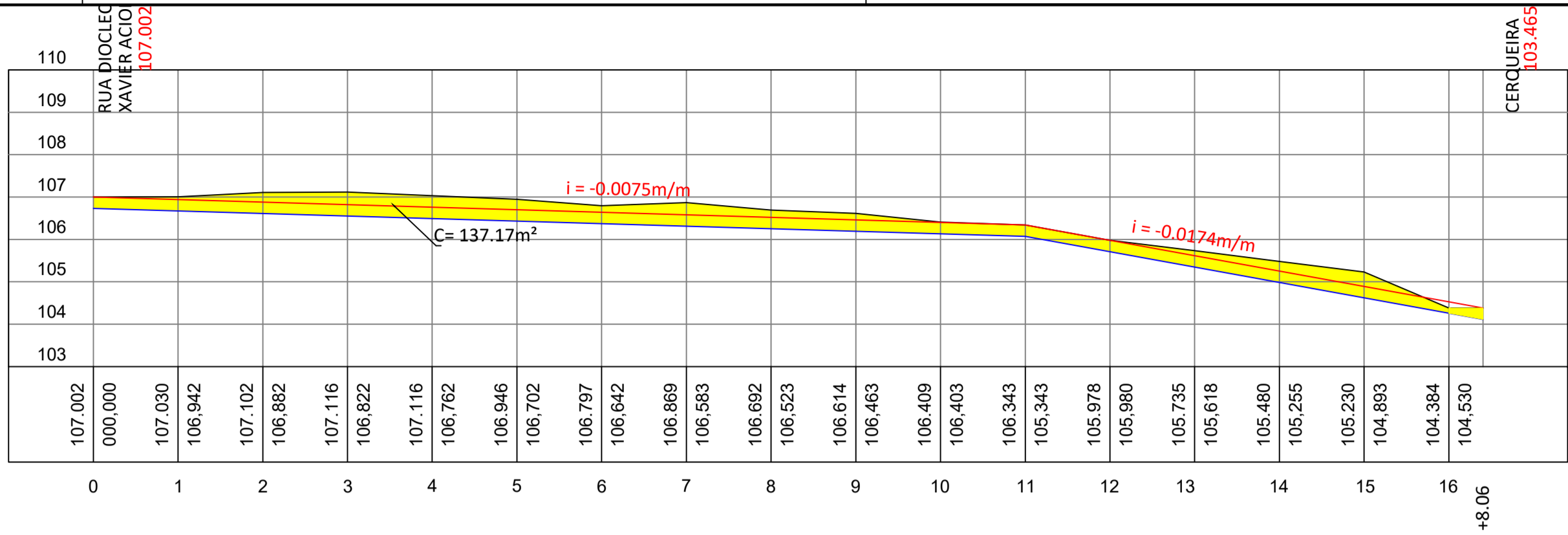
RUA ANTÔNIO AUGUSTO LOPES BARBOSA
ESC: H - 1:1000 V - 1:100



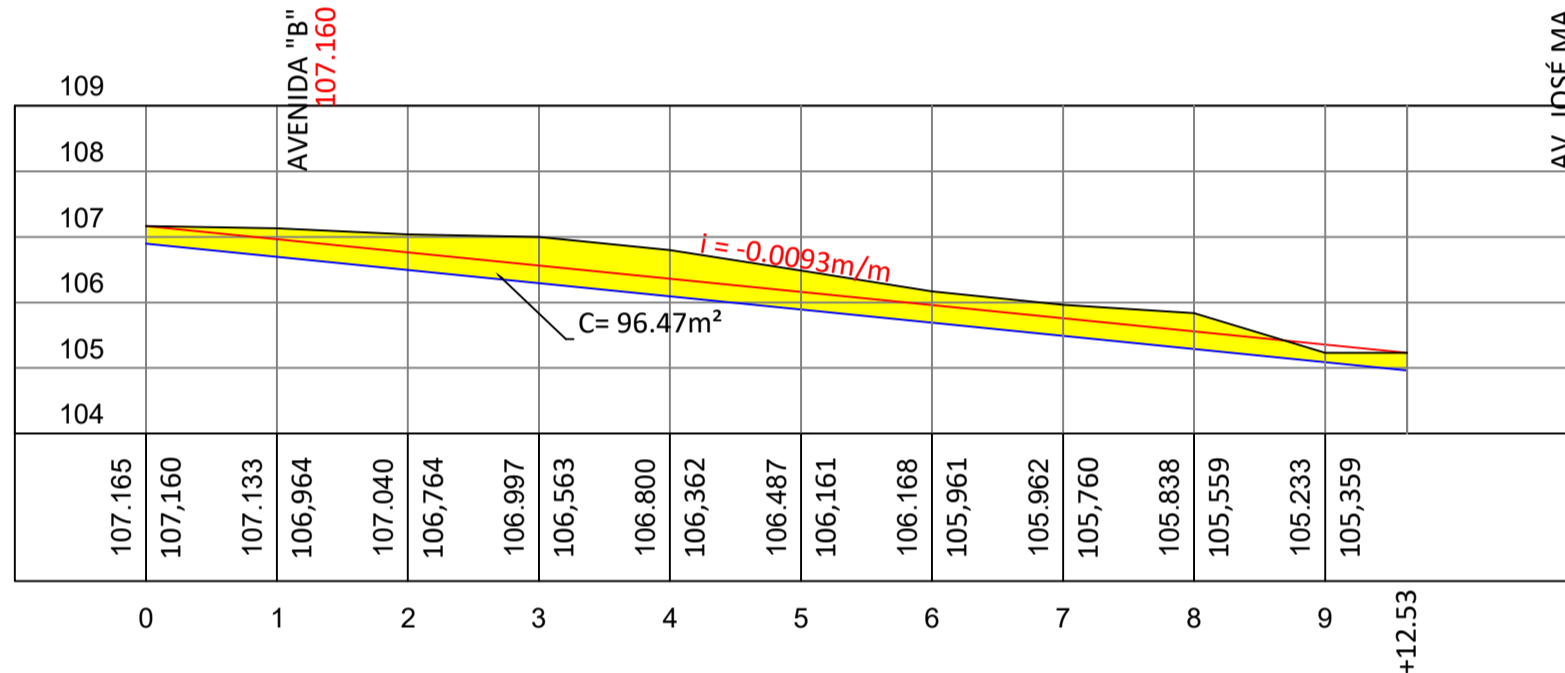
RUA DIOCLECIO XAVIER ACIOI
ESC: H - 1:1000 V - 1:100



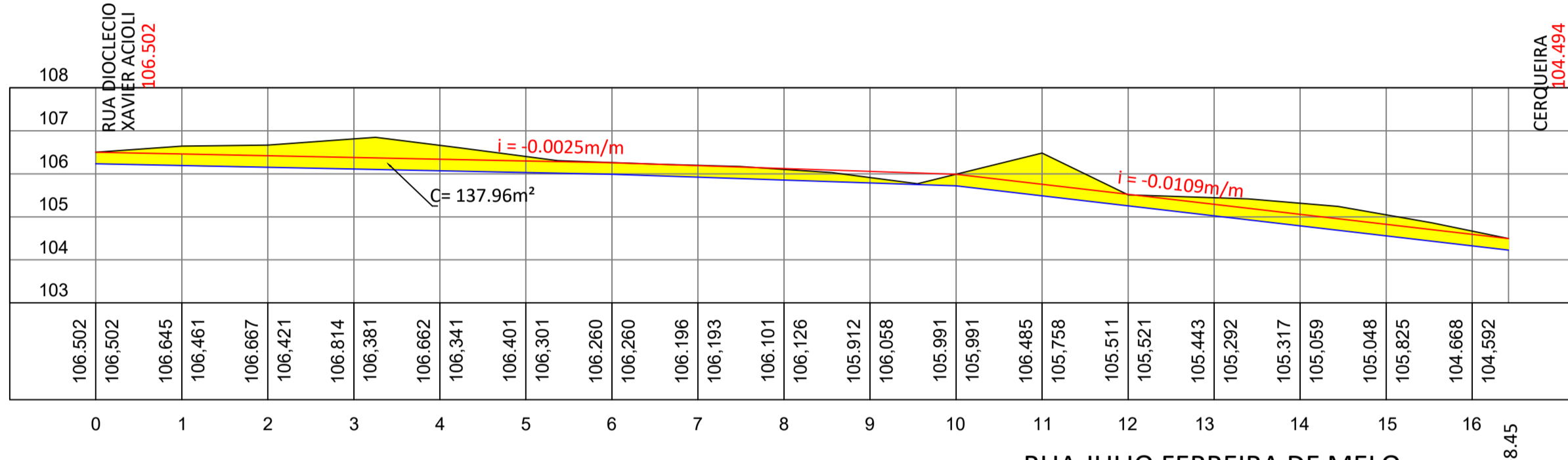
RUA DEP. ADEMAIR MEDEIROS
ESC: H - 1:1000 V - 1:100



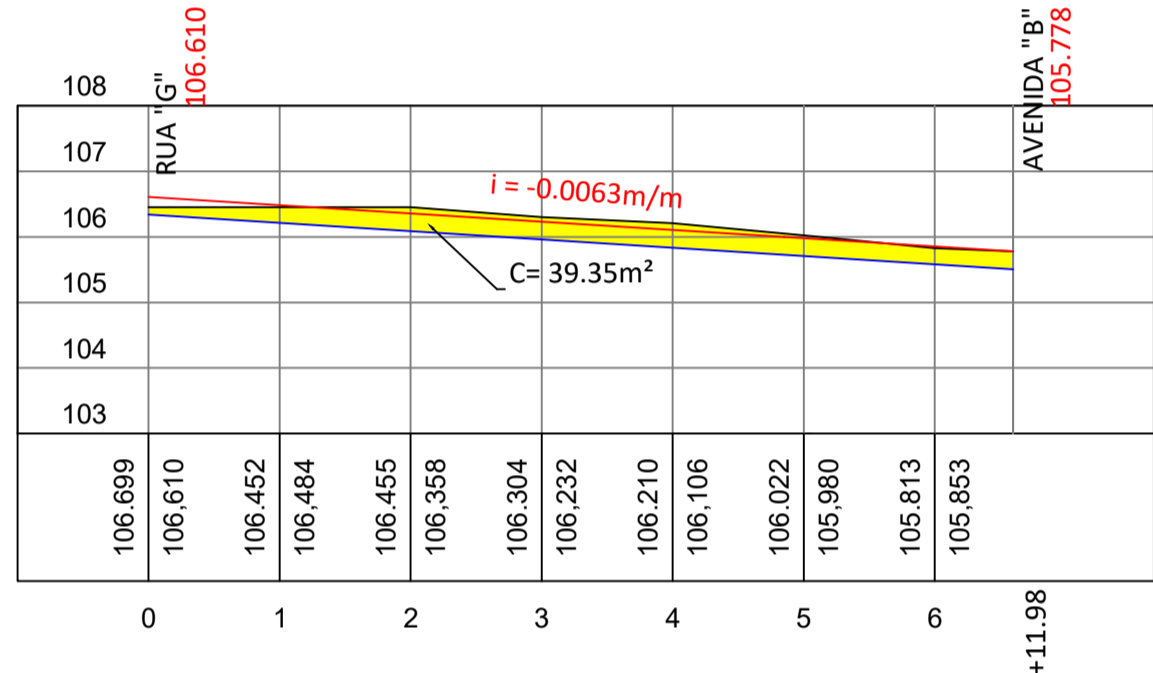
RUA DULCE CAVALCANTE AZEVEDO
ESC: H - 1:1000 V - 1:100



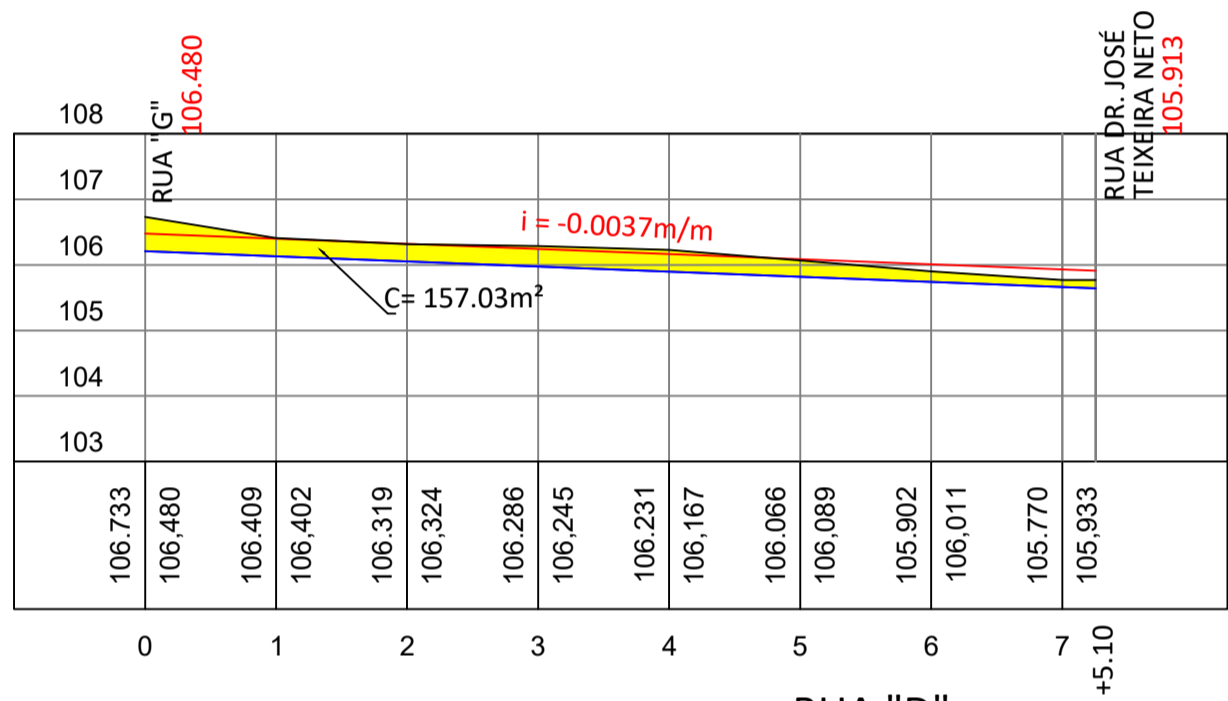
RUA DR. AGICOLA GUERRA
ESC: H - 1:1000 V - 1:100



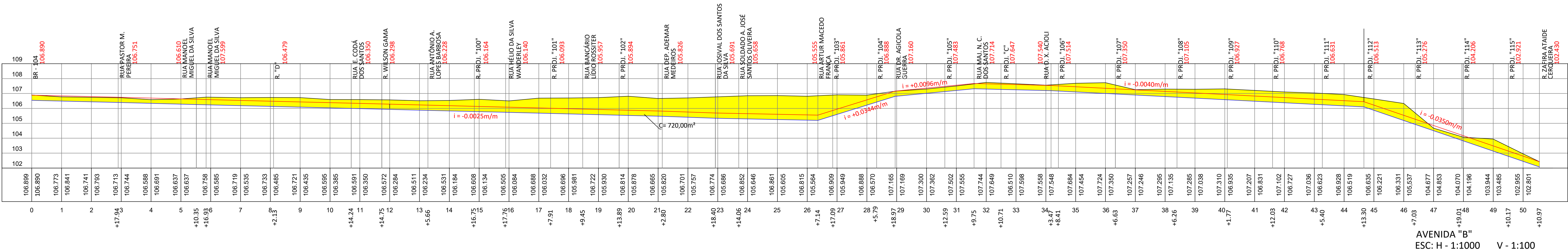
RUA JULIO FERREIRA DE MELO
ESC: H - 1:1000 V - 1:100



RUA MANOEL MIGUEL DA SILVA
ESC: H - 1:1000 V - 1:100



RUA "D"
ESC: H - 1:1000 V - 1:100



AVENIDA "B"
ESC: H - 1:1000 V - 1:100

CONVENÇÕES

- TERRENO NATURAL
- GREIDE PROJETADO
- GREIDE DE TERRAPLENAGEM
- ÁREA DE CORTE
- ÁREA DE ATERRIO

PREFEITURA MUNICIPAL DE MACEIÓ/AL
SECRETARIA MUNICIPAL DE INFRA-ESTRUTURA - SEMINFRA

PROGRAMA DE REVITALIZAÇÃO DE BAIROS DE MACEIÓ
DRENAGEM E PAVIMENTAÇÃO

CAMPOS DOS PALMARES E JARDIM SAÚDE, BAIRRO CIDADE UNIVERSITÁRIA
PROJETO DE TERRAPLENAGEM - PERFIS / GREIDE

RESPONSÁVEL TÉCNICO:
ANDRÉ LUIZ GOMES MORAES
Engº Civil - CREA: 1975/G-AL

ESCALA: INDICADA DATA: DES Nº: 03/07 REVISÃO: 00 ARQ. VERTICAL: DESENHO: